



FOR THE RIDE

TRIUMPH WARSZAWA
al. Jerozolimskie 200
tel. 538 222 888
warszawa.triumhpolska.pl

TRIUMPH GDAŃSK
al. Grunwaldzka 223
tel. 609 009 960
trojmiasto.triumhpolska.pl

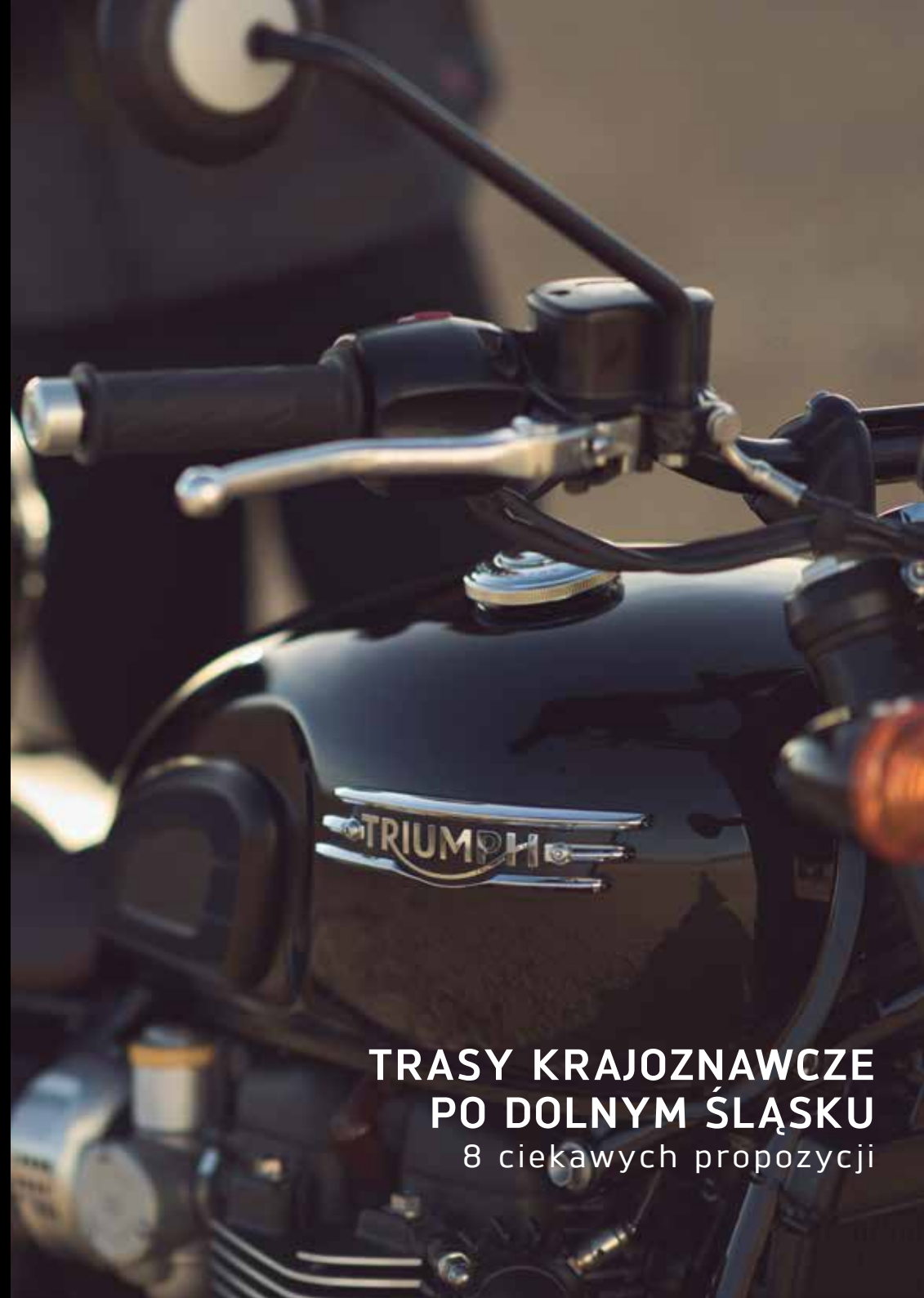
TRIUMPH KATOWICE
ul. Żelazna 17
tel. 780 116 607
katowice.triumhpolska.pl

TRIUMPH WROCŁAW
ul. Skarżyńskiego 9
tel. 734 427 666
wroclaw.triumhpolska.pl

TRIUMPH POZNAŃ
ul. Dąbrowskiego 181
tel. 881 344 151
poznan.triumhpolska.pl

TRIUMPH KRAKÓW
ul. Wielicka 250
tel. 798 982 390
krakow.triumhpolska.pl

triumhpolska.pl



**TRASY KRAJOZNAWCZE
PO DOLNYM ŚLĄSKU**
8 ciekawych propozycji



FOR THE RIDE



Motocykliści dla motocyklistów

Motocykl od zawsze kojarzy się z podróżami. Nie zawsze są to dalekie wyjazdy na drugi koniec świata. By poznać smak przygody, warto się wybrać w miejsca te mniej oczywiste i bardzo często znajdujące się niedaleko nas. Ponieważ mieszkamy na Dolnym Śląsku, postanowiliśmy przygotować dla Was przewodnik, w którym przedstawimy atrakcje naszego regionu.

Przygotowując go chcieliśmy, by każdy znalazł coś dla siebie. Zapraszamy Was do obejrzenia zabytków architektury, miejsc związanych z kulturą i tradycjami regionu, nie unikamy też odwiedzenia klimatycznych kafejek, w których wszyscy motocykliści są zawsze mile widziani. Nie zapomnieliśmy o trasach prowadzących drogami pełnymi zakrętów i cieszących oczy przepięknymi krajobrazami.

Pomimo starań, zapewne nie udało nam się uniknąć drobnych błędów. Jeżeli będziecie mieli uwagi, koniecznie się z nami nimi podzielcie. Wszelkie sugestie oraz

propozycje przesyłajcie na adres: przewodnik@triumhpolska.pl – zweryfikujemy je i postaramy się uwzględnić w elektronicznej wersji przewodnika. Przewodnik ma służyć całej naszej społeczności – pomóżcie nam go ulepszyć i poprawić.

Jednocześnie zdajemy sobie sprawę z ograniczeń aplikacji, która nas wspierała w tworzeniu tras. Remonty, zamknięte odcinki, objazdy czy Wasze preferencje w ustawieniach, mogą zmienić przebieg proponowanej przez nas trasy. Podając zamiar na każdą atrakcję liczymy, że do niej dotrzecie. Uwaga, punkty na mapie nie zawsze posiadają taką samą nazwę w aplikacji, wynika to z chęci pokazania Wam ciekawszej, często mniej uczęszczanej drogi niż sugerowana w Google Maps.

Jeśli tylko pogoda pozwoli, polecamy Wam do odwiedzenia miejsc opisane w przewodniku. Gwarantujemy, że nie będziecie zawiedzeni.

Do zobaczenia w trasie!

 triumphwroclaw


 triumphwroclaw

Salon TRIUMPH WROCŁAW
ul. Skarżyńskiego 9 | 54-530 Wrocław
tel. 734 427 666

wroclaw.triumhpolska.pl

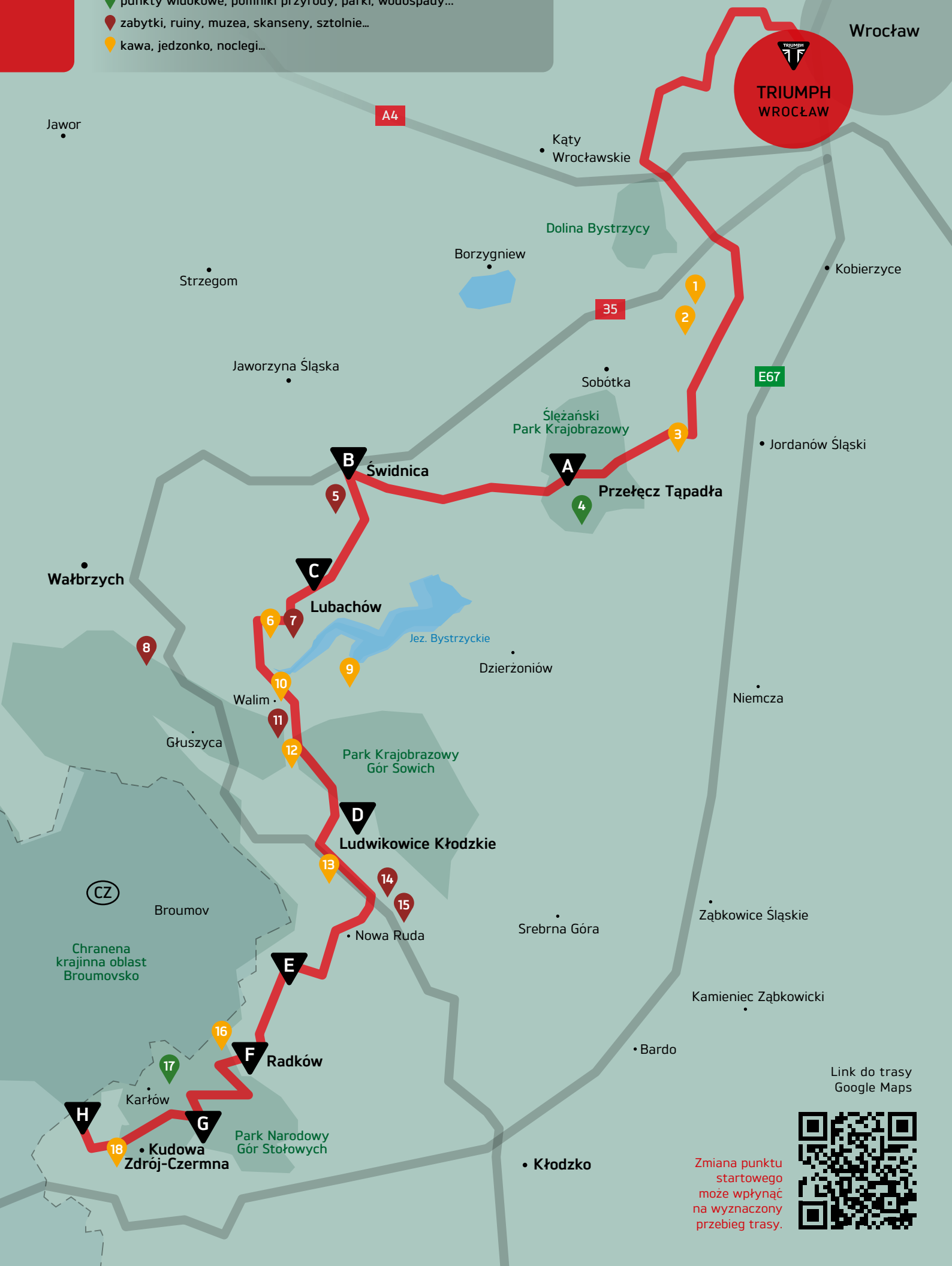
A Ciekawe punkty na trasie, opisane w przewodniku

Dodatkowe propozycje do zobaczenia na trasie, opisane w przewodniku:

 punkty widokowe, pomniki przyrody, parki, wodospady...

 zabytki, ruiny, muzea, skanseny, sztolnie...

 kawa, jedzonko, noclegi...



Link do trasy
Google Maps



Zmiana punktu
startowego
może wpłynąć
na wyznaczony
przebieg trasy.



FOR THE RIDE

T_01

DŁUGOŚĆ TRASY: 150 km

CZAS: 6 h (ze zwiedzaniem odpowiednio dłużej)

TRUDNOŚĆ: 6/10 średnio zaawansowana

NAWIERZCHNIA: asfalt (dziurawy, ale zawsze asfalt)

B

Świdnica
Kościół Pokoju

fot. Bożena Pytel



A_Przełęcz Tapadła – znajduje się na obszarze Ślązańskiego Parku Krajobrazowego i jest najwyższym punktem w okolicy, do którego prowadzi asfaltowa droga. Z przełęczy prowadzi kilka pieszych szlaków na Ślężę i Radunię (miejsca kultu pogańskiego). U podnóża Ślęzy jest bezpłatny parking oraz polana z miejscem na ognisko. Przez Park Krajobrazowy prowadzi kręta, wąska droga, która w weekendy jest mocno zatłoczona. | [Punkt A, Przełęcz Tapadła](#)

B_Świdnica – koniecznie zajrzyjcie na Rynek z zachowaną zabytkową architekturą (w czasie II Wojny Światowej miasto uniknęło znacznych zniszczeń). Punkt obowiązkowy to gotycka katedra oraz Kościół Pokoju (UNESCO) – największa drewniana, barokowa świątynia w Europie. Legenda głosi, że nabożeństwa odbywają się tu nieprzerwanie od 1657 roku. | [Punkt B, Świdnica](#)

C_Jezioro Bystrzyckie i Zapora w Lubachowie – zapora wodna w Zagórzu Śląskim tworzy sztuczny zbiornik Jezioro Bystrzyckie, który powstał na początku XX w. Warto wybrać się na spacer ścieżką prowadzącą koroną kamiennej tamy, kierując się w stronę ruin Zamku Grodno, znajdującego się na szczycie góry Choina, skąd można nacieszyć oczy widokiem gór wyrastających z jeziora. Pojeździe jest łatwe i nawet motocyklowa odzież nie utrudni zdobycia tego szczytu. Wypicie kawy na pływającym pomoście w restauracji Fregata to tradycja. | [Punkt C, Jezioro i Zapora](#)

D_Park Krajobrazowy Gór Sowich – to nie tylko piesze i rowerowe trasy prowadzące na Wielką Sowę (najwyższy szczyt Gór Sowich), ale również świetne miejsce do zwiedzenia motocyklem, pod warunkiem wybrania wąskich asfaltowych drózek, które z rzadka odwiedza tłum turystów. Choć stan asfaltu pozostawia wiele do życzenia, widoki i panująca tu atmosfera pozwalają zrekompensować wszelkie niedogodności. Jeśli jesteś fanem militariów i opowieści o skarbach zaginionych podczas II Wojny Światowej, koniecznie odwiedź kompleks RIESE i Muchołapkę. | [Punkt D, Góry Sowie](#)

E_Zamek Sarny – wyjeżdżając z tajemniczych Gór Sowich trasa prowadzi w kierunku Nowej Rudy, gdzie koniecznie odwiedźcie mało jeszcze znany przez turystów Zamek Sarny. Znajduje się on mniej więcej w połowie trasy, dlatego na rozbudzenie proponujemy wypić łyk kawy i posmakować pysznego ciasta upieczonego w zamkowej kuchni. Przed wyjściem, zwróćcie jeszcze uwagę na kaplicę św. Jana Nepomucena, z przepięknymi, nadgryzionymi

zębem czasu, freskami. Boicie się, że nie dotrwcie do tego miejsca bez małej czarnej czy słodkiego co nieco? Chwilę wcześniej, w Nowej Rudzie, można nie tylko zatankować motocykl, ale również odwiedzić popularną w tym regionie kawiarnię, Białą Lokomotywę. | [Punkt E, Ścinawka Górna 40e](#)

F_Taras widokowy na górze Guzowata nad Zalewem Radkowskim – dojdziecie tutaj motocyklem kierując się od ulicy Grunwaldzkiej w Radkowie. Rozciąga się stąd niesamowity widok na Góry Stołowe w Polsce i Broumovskie Steny w Czechach. | [Punkt F, Taras widokowy](#)

G_Park Narodowy Gór Stołowych – ten przewodnik nie trafiłby do druku, gdyby zabrakło w nim trasy poprowadzonej drogą wojewódzką nr 387, znaną lepiej jako Droga Stu Zakrętów. Ten ponad 30-kilometrowy odcinek prowadzi przez malownicze Góry Stołowe, spinając Radków z Kudową Zdrój. Odcinek wymaga remontów, możliwe czasowe zamknięcia i objazdy | [Punkt G, Góry Stołowe](#)

H_Kaplica Czaszek – znajduje się przy kościele parafialnym św. Bartłomieja Apostoła. W niewielkiej barokowej kaplicy zgromadzono ponad 3000 ludzkich czaszek i kości, pochodzących od ofiar wojen i epidemii chorób zakaźnych, które dotknęły ten region w XVIII w. To miejsce zmusza do zadumy i refleksji. Jeśli masz słabe nerwy, dobrze się zastanów, czy chcesz wejść do środka. | [Punkt H, ul. Kościuszki 42, Kudowa-Zdrój](#)

DODATKOWE PUNKTY NA TRASIE

- 1 Stacja Neapol** – neapolitańska pizza prosto z pieca. Spróbujcie koniecznie przystawek. Przytulny lokal z miłą i kompetentną obsługą. | [ul. Wrocławska 2A, Rogów Sobócki](#)
- 2 Piekarnia-Cukiernia Bąkowski** – firma z tradycjami, prowadzona przez rodzinę Bąkowskich od 1946 roku. W weekendy bardzo oblegana, ale warto się zatrzymać. Wszystko jest pyszne. Duży parking oraz miejsce do odpoczynku. | [ul. Wrocławska 55, Rogów Sobócki](#)
- 3 Restauracja Zielone Wzgórze** – przytulna restauracja, wokół prowadzą przepiękne ścieżki, idealne na poobiedni spacer. | [ul. Parkowa 3, Sulistrowiczki](#)
- 4 Dawny Park Krajobrazowy Wenecja** – założony w 1914 roku, stanowił część zakładu leczniczego. Ze względu na zastosowanie licznych budowli wodnych – stawów i kaskad – park nazwano Wenecją. Dziś już tylko nieliczne kamienne stopnie wodne świadczą o czasach świetności. Warto się tu zatrzymać choć na 10 minut. | [ul. Parkowa 11A, Sulistrowiczki](#)
- 5 Muzeum Broni i Militariów** – obejrzyjecie w nim kolekcję broni białej, odznaczenia, ordery, mundury oraz pokazną kolekcję modeli najświetniejszych machin bojowych. | [Witoszów Dolny 7A](#)
- 6 Restauracja Zagroda** – utrzymana w klimacie rustykalnym,

E

Zamek Sarny
Kaplica św. Jana Nepomucena



G

Park Narodowy
Gór Stołowych
Droga Stu Zakrętów



wokół niej swoje rządy sprawują kozy, kuce, kaczki i alpaki. Szczególnie wart polecenia jest żurek w chlebie. | [ul. Główna 3, Zagórze Śląskie](#)

7 Zamek Grodno – zamek położony na wzgórzu, na końcu leśnej ścieżki. Załóżcie wygodne buty, dojdziecie do zamku zajmie około 20 minut. Obiekt to mieszanka stylów architektonicznych, od średniowiecza zaczynając. Motocykle zostawiamy na dolnym parkingu. WC, mała gastronomia. | [Wzgórze Zamkowe, Zagórze Śląskie](#)

8 Muzeum Górnictwa i Sportów Motorowych – miejsce z tych nieoczywistych, jedyne takie w Polsce. Prywatne muzeum motoryzacji, którego właścicielem jest były kierowca rajdowy i wyścigowy, Jerzy Mazur. Kompleks muzealny mieści się na terenie zabytkowej kopalni węgla. Do obejrzenia duża kolekcja samochodów osobowych, ciężarowych, jak i F1. Można też zwiedzić szyb górniczy. Przy odrobinie szczęścia posłuchacie niezwykłych opowieści o ludziach sportu od tego wybitnego kierowcy. | [ul. Ayrton Senna 1, Wałbrzych](#)

9 Boreczna – eleganckie wnętrze idealnie nadaje się na randkę, ale nie tylko. Jeśli macie czas, to pięciodaniowe menu (także w wersji bezalkoholowej) na pewno przypadnie wam do gustu. Niesamowity widok na Wielką Sowę gratis. | [ul. Wiejska 58, Michałkowa](#)

10 Zajazd Hubert – hotel z restauracją mieszczą się w zabytkowym budynku z 1801 roku. W położonym w sercu Gór Sowich obiekcie, poczujecie przytulną atmosferę oraz domowe smaki dzieciństwa. | [ul. Wyspiańskiego 9, Walim](#)

11 Sztolnie Walimskie – tzw. kompleks „Rzeczka”, jeden z siedmiu okolicznych kompleksów należących do projektu RIESE i wybudowanych przez Niemców w czasie II Wojny Światowej w Górach Sowich. | [ul. 3 Maja 26, Walim](#)

12 Oberża PRL – miejsce dość młode, które szybko stało się jedną z atrakcji w okolicy. Utrzymana w stylu PRL restauracja słynie z dobrego jedzenia i ogromnych porcji. W sezonie, żeby coś zjeść, lepiej wcześniej zarezerwować stolik. | [Sokolec 5](#)

13 Sowiogórska Palarnia Kawy – miejsce, w którym powstaje kilka rodzajów wyjątkowych, świeżo palonych kaw. Każdy znajdzie tu coś dla siebie. | [ul. Batorego 10, Ludwikowice Kłodzkie](#)

14 Turystyczna Kopalnia Węgla w Nowej Rudzie – zwiedzanie dzieli się na trasę muzealną i podziemną. W każdej z sal przygotowano wystawy, mające pokazać trudy pracy w kopalni oraz przybliżyć historię regionu. Zwiedzanie trwa około godziny, na koniec czeka na Was wielka frajda – przejazd kolejką górniczą. | [ul. Obozowa 4, Nowa Ruda](#)

15 Muzeum Motoryzacji – zwiedzającym Kopalnię Węgla z punktu 14, polecamy odwiedzić po sąsiedzku niewielką, ale interesującą kolekcję samochodów oraz motocykli z czasów PRL. | [ul. Obozowa 15, Nowa Ruda](#)

16 Camper Park Radków – kamping w pięknym miejscu z niezwykłym widokiem na Szczeliniec. Świetne miejsce na krótki odpoczynek. | [Radków, Kolonia Leśna 3a](#)

17 Wodospad Pośny – Pośnę tworzą dwa potoczki wypływające u podnóża Szczelińca Wielkiego, które łączą się poniżej Skalnych Wrót, tworząc malownicze kaskady. Wodospad od parkingu dzieli dystans nie większy niż 350 m. | [ul. Jagiellońska, DW 387 \(Gajów\)](#)

18 Restauracja Kaprys na Smak – szczególnie warto polecenia się tu placki po węgiersku. | [ul. Zdrojowa 33, Kudowa-Zdrój](#)



Sklep motocyklowy i odzież StreetWear

tel. 502 244 008

mail: biuro@smstodola.pl
www.smstodola.pl

f StodolaSklepMotocyklowy
ig smstodola

Uł. J. i W. Wardzyńskich 3
54-530 Wrocław





NOCLEG: Kudowa Zdrój


POWRÓT → Wrocław: DK8 lub Trasa_02

A Ciekawe punkty na trasie, opisane w przewodniku


Dodatkowe propozycje do zobaczenia na trasie, opisane w przewodniku:

 punkty widokowe, pomniki przyrody, parki, wodospady...

 zabytki, ruiny, muzea, skanseny, sztolnie...

 kawa, jedzonko, noclegi...

Link do trasy
Google Maps



Zmiana punktu startowego może wpłynąć na wyznaczony przebieg trasy.



TRIUMPH
WROCLAW

Wrocław

Ślęza

Żórawina

Kobierzyce

35

Sobótka

1

Śląski
Park Krajobrazowy

Jordanów Śląski

Świdnica

Wałbrzych

Łagiewniki

Dzierżoniów

Niemcza

381

Park
Krajobrazowy
Gór Sowich

2

Szklary

3

Zieleniec

Ząbkowice
Śląskie

4

5

Nowa Ruda

6

7

Bardo

Kamieniec Ząbkowicki

Paczków

Radków

Park Narodowy
Gór Stołowych

8

Złoty Stok

8

Kudowa-Zdrój

J

Lewin
Kłodzki

12

Kłodzko

Duszniki Zdrój

Polanica Zdrój

11

Orłowiec

Lądek Zdrój

E

10

Bystrzyca Kłodzka

F

Stronie Śląskie

CZ

I

Spalona

Sienna

G

Międzygórze

H

Bielice

9

CZ



FOR THE RIDE

T_02

DŁUGOŚĆ TRASY: min. 240 km

CZAS: 6,5 h (ze zwiedzaniem odpowiednio dłużej)

TRUDNOŚĆ: 5/10 średnio zaawansowana

NAWIERZCHNIA: asfalt (czasem dziurawy)

A

Śleza

Muzeum Motoryzacji Topacz



D

Kopalnia Żłota

Podziemna trasa turystyczna



A_Muzeum Motoryzacji Topacz – zaskoczy każdego fana motoryzacji, szczególnie gdy sentymentem darzycie stare polskie motocykle. Jest prowadzone przez Towarzystwo Automobilowe Topacz. Przed pandemią odbywały się tu złoty zabytkowych samochodów i motocykli Moto Classic. | [Punkt A, ul. Główna 12, Śleza](#)

B_Ząbkowice Śląskie – zamawiając kawę i lody na wynos w Frankenstein eiscafe (polecamy!), w 30 min. możecie spacerem obejść Rynek z pięknym ratuszem, zobaczyć charakterystyczną Krzywą Wieżę oraz ruiny zamku. Co roku odbywa się tu impreza kulturalno-historyczna „Weekend z Frankensteinem” (Ząbkowice Śląskie z niem. to Frankenstein). | [Punkt B, Rynek 31, Ząbkowice Śląskie](#)

C_Pałac Marianny Orańskiej – monumentalny, neogotycki pałac, perła architektury Dolnego Śląska. Jeden z nielicznych pałaców zbudowanych na zlecenie kobiety, XIX-wiecznej businesswomen, Marianny Orańskiej. Zwiedzanie z przewodnikiem trwa 2 godziny, do tego doliczcie czas na zwiedzenie niezwykłego przypałacowego parku. Parking znajdziecie u podnóża pałacu, płatny. | [Punkt C, ul. Zamkowa 9, Kamieniec Ząbkowicki](#)

D_Kopalnia Żłota – kopalnia to trasa turystyczna obejmująca dwie sztolnie. Zobaczcie tu największy podziemny wodospad w Europie, warto zarezerwować sobie czas na podziemny spływ łodzią. Przy kopalni znajduje się Średniowieczny Park Techniki – atrakcja unikatowa w skali europejskiej. | [Punkt D, ul. Żłota 7, Żłoty Stok](#)

E_Lądek-Zdrój – zdrojowe miasteczko, w którym na szczególną uwagę zasługuje kamienny, dwuprzęsłowy most św. Jana. Znajdziecie go w centrum Łądka-Zdroju, przy ulicy Krótkiej, gdzie spina brzegi rzeki Białej Łądeckiej. | [Punkt E, Łądek-Zdrój](#)

F_Raj Pstrąga – czas na wypoczynek w miejscu przyjaznym motocyklistom. Przestronny parking, możliwość zjedzenia posiłku na świeżym powietrzu plus niezapomniane smaki. Zdecydowanie polecamy! | [Punkt F, Goszów 14A](#)

G_Przełęcz Puchaczówka pod Czarną Górą – miejsce doskonale znane miłośnikom motoryzacji. To tu prowadzi kultowa górską trasą, na której odbywają się wyścigi w ramach Górskich Samocho-

dowych Mistrzostw Polski. Ciasne zakręty i piękne widoki dostacie w gratisie. | [Punkt G, Przełęcz Puchaczówka](#)

H_Międzygórze – mała wieś zwana Perłą Sudetów. Wyróżnia się architekturą typową dla Tyrolu. Będąc w tym miejscu warto zobaczyć zaporę wodną, wodospad na rzece Wilczce czy Ogród Bajek. Z parkingu hotelu Dom Nad Wodospadem warto się wybrać na spacer po wsi. Darmowy parking dla motocyklistów. | [Punkt H, ul. Wojska Polskiego 12, Międzygórze](#)

I_Schronisko Jagodna – położone przy malowniczej drodze DW389, w sercu Gór Bystrzyckich. Warto zatrzymać się tu na przepyszny obiad, szczególnie godne uwagi są racuchy z jagodami. Schronisko oferuje noclegi, ale smak prawdziwej przygody poznacie, rozbijając swój namiot w zagajniku przed wejściem. | [Punkt I, Spalona 6](#)

J_DW389 (znana także jako Autostrada Sudecka) – z założenia droga miała pełnić funkcje militarne, o czym świadczą ruiny fortyfikacji i schronów wybudowanych w jej pobliżu przy Przełęczy nad Porębą. Nieoficjalna nazwa drogi to „Autostrada Göringa”, ponieważ w latach 1942-44 jej budowę nadzorował Marszałek Rzeszy, Hermann Göring. Start trasy DK8 między Dusznikami a Kudową Zdrój, koniec – okolice Międzyzylesia. Jeżeli nie masz zamiłowania do jazdy po słabej jakości asfalcie, odpuść sobie ostatni odcinek „autostrady”, zjeżdżając przy schronisku Jagodna przełęczą Spalona w dół do Bystrzycy Kłodzkiej. | [Punkt J, Autostrada Sudecka](#)

DODATKOWE PUNKTY NA TRASIE



- 1 **Punkt widokowy na Masyw Śleży** – w Jordanowie Śląskim, skręcając na światłach z DK8 w kierunku Sobótki. To droga z której roztacza się obfity widok na Ślezę, gwarancja świetnych ujęć na insta. | [Punkt 1](#)
- 2 **Podziemna trasa edukacyjna** – znajdująca się w nieczynnej

E

Międzygórze



I

Schronisko Jagodna
Słynne racuchy z jagodami



kopalni niklu, chryzoprazu i opalu w Szklarach Huta to unikatowe miejsce w świecie ze względu na wydobywane tutaj kamienie jubilerskie. Gustował w nich król Prus – Fryderyk II Wielki. | [Szklary Huta](#)

3 Punkt widokowy Zieleniec – znajduje się przy DW389, rozciąga się z niego piękna panorama okolicy. Dobre miejsce na rozprostowanie kości. | [Zieleniec 118](#)

4 Zamek w Ząbkowicach Śląskich – renesansowa budowla obronna. Pełniła ona funkcję twierdzy granicznej. Przypuszcza się, że powstała w miejscu, gdzie wieki wcześniej stał gotycki zamek Bolka II Surowego. Obecnie pozostały tylko ruiny. | [Krzywa, Ząbkowice Śląskie](#)

5 Krzywa Wieża – do dziś historycy nie mogą dokładnie ustalić, kiedy powstała ani w jakim celu ją zbudowano. Nieznane są również przyczyny pochylenia się wieży. Niemniej jest to obowiązkowy punkt wycieczki. | [ul. św. Wojciecha 7, Ząbkowice Śląskie](#)

6 Średniowieczny Park Techniki – to dokładna replika średniowiecznej osady górniczej, na którą składają się urządzenia zbudowane w skali 1:1. Wszystkie działają. Jest to jedyna w Europie osada górnicza, tak dokładnie i z rozmachem odtworzona na podstawie średniowiecznych rycin Georgiusa Agricoli. | [ul. Żłota 2, Żłoty Stok](#)

7 Twierdza Srebrna Góra – to największa twierdza górska w Europie. Podczas zwiedzania koniecznie poproście przewodnika, by w kazamatach wystrzelił z czarnoprochowca. Będąc w tym miejscu warto odwiedzić leżący nieopodal Fort Ostróg i zwiedzić miasteczko. Nocleg w klimatycznym hotelu w dawnych koszarach będzie miłym zakończeniem pełnego atrakcji dnia. | [ul. Kręta 4, Srebrna Góra](#)

8 Pomnik Mariana Bublewicza w Orłowcu – pomnik ustawiono w miejscu, gdzie 20 lutego 1993 r. zginął wybitny kierowca rajdowy Marian Bublewicz. Wypadek miał miejsce podczas rozgrywanego w tym czasie IX Zimowego Rajdu Dolnośląskiego. | [DW390, odcinek Orłowice](#)

9 Sanktuarium Maria Śnieżna na Górze Iglicznej – obiekt, który swój początek wziął od drewnianej figurki umieszczonej na drzewie przez Austriaków. Z sanktuarium przy dobrej pogodzie widać sporą część Kotliny Kłodzkiej. Motocykl pozostawcie na parkingu za Szklarami, spacer zajmie 10 minut. W 2022 roku odbył się tam pierwszy zlot motocyklowy. | [Sanktuarium Maria Śnieżna](#)

10 Bystrzyca Kłodzka – średniowieczne miasto, ulokowane na stromo opadających zboczach w kierunku rzeki, Nysy Kłodzkiej. Dzięki takiemu położeniu Bystrzyca Kłodzka może pochwalić się bardzo ciekawym stylem zabudowy tarasowej. Miasto kusi wieloma atrakcjami – jedynym w Polsce Muzeum Filumenistycznym, średniowiecznymi murami obronnymi z basztami, a w rynku imponującą, pochodzącą z 1736 r., barokową, dziesięciometrową kolumną Trójcy Świętej. Motocykl można zaparkować w samym centrum, pod Urzędem Miasta. | [pl. Wolności 1, Bystrzyca Kłodzka](#)

11 La Nonna – przyjemna restauracja w dogodnej lokalizacji. Dominują tutaj dania kuchni włoskiej – pizza, makarony. | [al. Wojska Polskiego 4, Polanica-Zdrój](#)

12 Darnków – Gompa Drophan Ling – jedyny tego rodzaju obiekt w Polsce i jeden z niewielu w Europie. Miejsce kultu buddyjskiego. Z Kudowy skierujcie się na Jeleniów i Dańczów. Na końcu Dańczowa, na drzewie, znajduje się informacja, że do Gompy dotrzemy skręcając w prawo. Trasa ok. 1 km, wiedzie utwardzoną drogą leśną. | [Gompa Drophan Ling](#)

13 Lewin Kłodzki – to miejscowość z kilkusetletnią historią. Najbardziej widowiskowy element panoramy Lewina to kamienny, jednotorowy, wieloprzęsłowy wiadukt kolejowy nad doliną Klikawy, wybudowany przez włoskich inżynierów w latach 1903-05. Wiadukt ma 27 m wysokości i 120 m długości i jest to jeden z największych wiaduktów Dolnego Śląska. W Lewinie Kłodzkim mieszkała, gwiazda estrady, Violetta Villas. | [Obrońców Warszawy, Lewin Kłodzki](#)



Raj Pstrąga to przyjazne motocyklistom, urokliwe miejsce u podnóża Masywu Śnieżnika i Gór Bialskich, otoczone przez świetne trasy motocyklowe oraz miejsca warte odwiedzenia. Możesz tu odpocząć jedząc pstrąga z tutejszej hodowli albo pozostać na dłużej w jednym z przytulnych drewnianych domków, zwiedzając codziennie inne obszary Ziemi Kłodzkiej.

Goszów 14a, k. Stronia Śląskiego

www.rajpstraga.pl | [f/rajpstraga](https://www.facebook.com/rajpstraga) | 512 866 477



A Ciekawe punkty na trasie, opisane w przewodniku

Dodatkowe propozycje do zobaczenia na trasie, opisane w przewodniku:

- punkty widokowe, pomniki przyrody, parki, wodospady...
- zabytki, ruiny, muzea, skanseny, sztolnie...
- kawa, jedzonko, noclegi...



Link do trasy
Google Maps



Zmiana punktu
startowego
może wpłynąć
na wyznaczony
przebieg trasy.



FOR THE RIDE

T_03

DŁUGOŚĆ TRASY: min. 180 km

CZAS: 5 h (ze zwiedzaniem odpowiednio dłużej)

TRUDNOŚĆ: 4/10 łatwa

NAWIERZCHNIA: asfalt

A

Maniów Mały
ruiny pałacu



C

Rogoźnica.
Muzeum Gross-Rosen



A_Zalew Mietkowski – sztuczne jezioro o powierzchni ponad 900 ha. Jest ono dobrze znane wędkarzom oraz miłośnikom wind- i kitesurfingu. Czysta woda, piaszczysta plaża i niesamowity widok na Ślężę – to wszystko macie zagwarantowane w jednym miejscu. Uwaga dla tych, którzy pragną dłużej pozostać w tej destynacji – na północnym brzegu jeziora znajduje się infrastruktura turystyczna, pole namiotowe, bary plażowe oraz restauracja. Warto też zobaczyć ruiny pałacu w Maniówie Małym. | [Punkt A, Zapora Wodna w Mietkowie](#)

B_Pomnik Bismarcka – nie mylcie z nazwą kojarzoną z pewną amerykańską burgerownią, to nie punkt gastronomiczny. Miejsce to jest kąsem, lecz historii. Pomnik Otto von Bismarcka znajduje się przy drodze Buków – Bogdanów. Na głazie wyryty jest czytelny napis Bismarck oraz dwie skrzyżowane gałązki dębowe, pomiędzy którymi umieszczony był medalion z podobizną Otto von Bismarcka. | [Punkt B, Pomnik Bismarcka](#)

C_Muzeum Gross-Rosen – to pozostałości po nazistowskim obozie koncentracyjnym. Zamordowano w nim kilkadziesiąt tysięcy więźniów: Żydów, Rosjan, Polaków, Francuzów, Węgrów. Parking na terenie obiektu. | [Punkt C, ul. Ofiar Gross Rosen 26, Rogoźnica](#)

D_Kościół Pokoju w Jaworze – to największy, drewniany obiekt sakralny na świecie, który w 2001 roku został wpisany na listę światowego dziedzictwa UNESCO. Zachwyca wnętrzami z pięknymi polichromiami. Odbywają się tutaj słynne koncerty organowe. Parking znajduje się przed wejściem do kościoła. | [Punkt D, ul. Park Pokoju 2, Jawor](#)

E_Park Krajobrazowy Chełmy – miejsce unikatowe w skali Dolnego Śląska. Pośród niewysokich wzgórz odnajdziecie malownicze wąwozy, ciekawe formy skalne i osobliwości przyrody. Musicie pamiętać, że Park Krajobrazowy Chełmy należy do Krainy Wygasłych Wulkanów. Zaskoczeni? Zdziwienie może budzić też widok winnic – to tędy prowadzi Dolnośląski Szlak Piwa i Wina. Do parku doprowadzi Was droga DW365. | [Punkt E, Park Krajobrazowy Chełmy](#)

F_Organy Wielisławskie – formacje skalne na zboczu góry Wielisławka w pobliżu wsi Sędziszowa, które przybrały unikatową strukturę słupową. Trzeba zjechać z DW328, dalsza część drogi prowadzi lokalną szutrówką (ok. 600 m). | [Punkt F, Organy Wielisławskie](#)

G_Lwówek Śląski – okolica tego miasta obfituje w zabytkowe obiekty z różnych epok i stylów (Browar Lwówek, kamienny most na Bóbrze, Pałac Książęcy Hohenzollernów, Kościół Wniebowzięcia

Najświętszej Marii Panny, Klasztor i Kościół św. Franciszka z Asyżu, fontanny w rynku). Koniecznie trzeba zobaczyć lwówecki ratusz z XIII w. zbudowany w stylu gotycko-renesansowym, uważany za jeden z najstarszych w Polsce. | [Punkt G, pl. Wolności, Lwówek Śląski](#)

H_Gryfów Śląski – na uwagę zasługują Jezioro Złotnickie oraz liczne atrakcje turystyczne miasta, m.in. ruiny Zamku Gryf z XII w. w Proszówce czy historyczny układ urbanistyczny Gryfowa z zabytkowymi kamieniczkami i ratuszem. | [Punkt H, Gryfów Śląski](#)

I_Zamek Czocho – jeden z najpiękniejszych zamków obronnych Dolnego Śląska, położony na stromym brzegu Jeziora Leśniańskiego. Tajne przejścia, stylowe komnaty, niezwykle ekspozycje. Zwiedzanie zamku wyłącznie z przewodnikiem. Możliwość noclegu w zabytkowych komnatach. | [Punkt I, Sucha, Leśna](#)

DODATKOWE PUNKTY NA TRASIE

- 1 Karczma Rzym & Straszny Dwór** – mieści się w starym budynku po pałacowych zabudowaniach. W tym miejscu czas zatrzymał się 100 lat temu. Dzięki zamiłowaniu do rzeczy niebanalnych, we wnętrzach karczmy królują zabytkowe przedmioty gromadzone przez właścicieli przez lata. Polecamy. | [ul. Jarnołtowska 85b, Wrocław](#)
- 2 Muzeum Regionalne** – założone w 1929 r., w zespole dawnego Klasztoru Bernardynów. To jedna z dwóch zachowanych na Dolnym Śląsku siedzib średniowiecznego zakonu. Muzeum posiada bogate zbiory archeologiczne, geologiczne, etnograficzne, militarne i dawnego rzemiosła. | [ul. Klasztorna 6, Jawor](#)
- 3 Restauracja Ratuszowa** – słynie z dań autorskiej kuchni regionalnej. Polecamy również miłośnikom kawy oraz tym, co uwielbiają słodkości – niezwykle wybór deserów Restauracja z pięknym widokiem na rynek miasta. | [ul. Rynek 1, Jawor](#)
- 4 Młyn Wielisław. Restauracja & Agroturystyka** – młyn przywrócony do życia przez obecnych właścicieli. Polecamy pierogi z gęsina. | [ul. Młyńska 9/2, Sędziszowa](#)
- 5 Magiczna Pławna** – lokalna atrakcja z wystawami, rękodziełem i małym teatrem lalek. Magiczna Pławna Dolna to bajkowe miejsce, stworzone przez artystę-malarza. Miejscowość przemieniła się w ostoję kolorowych baśni i niczym nieskrępowanej sztuki. Musicie to zobaczyć, tak samo jak Zaporę Pilchowicką (pkt. 10), która znajduje się nieopodal tego miejsca. | [Pławna Dolna 93](#)
- 6 Słomiany Dwór** – piękne, nieduże lokalne muzeum odświeżające tajemnice Łużyc i Śląska. Przy odrobinie szczęścia oprowadzi Was Pani kustosz we własnej osobie. Muzeum zawiera bogate zbiory regionalne. Bezpłatny parking. Muzeum otwarte sezonowo. | [Lechów 2, Leśna](#)

D

Jawor Kościół Pokoju



I

Zamek Czocho



7 Zapora Leśniańska – kamienna konstrukcja oddana do użytku w 1905 r. Od darmowego parkingu do jej podstawy dzieli nas kilkaset metrów spacerkiem (tylko dla posiadaczy wygodnych butów motocyklowych). Aby wspiąć się na samą zaporę, czeka Was do pokonania prawie 200 schodków. Warto – widoki rekompensują trud. | [Leśna](#)

8 Zapora Złotnicka – jedna z najpiękniejszych, ponad stuletnich zapór zbudowanych na dolnośląskich rzekach. Przełom skalny, który wybrano na spiętrzenie wody robi ogromne wrażenie. Konstrukcja zapory i jej

wysokość ukazują niesamowity kunszt inżynierski i budowlany. | [Złotniki Lubańskie](#)

9 Przystań Żeglarska IZERY – przystań w bezpośrednim sąsiedztwie Zamku Czocho. Można tu wypożyczyć kajaki albo rowery wodne, by popływać na Jeziorze Leśniańskim. | [ul. Sucha 15, Sucha](#).

10 Zapora Pilchowicka – to najwyższa zapora kamienna i łukowa oraz druga co do wysokości i co do czasu powstania zapora wodna w Polsce, | [w pobliżu Pilchowic na rzece Bóbr](#)



FOR THE RIDE



Salon TRIUMPH WROCŁAW
ul. Skarżyńskiego 9 | 54-530 Wrocław
tel. 734 427 666

wroclaw.triumhpolska.pl

mot  **pomocni.pl**
Zatankowani pasja!

Od 2013 roku przeszkoliliśmy
ponad 20 000
motocyklistów



Najlepsi instruktorzy
Ekscytujące
trasy

SZKOLAJAZDY.MotoPomocni.pl




A Ciekawe punkty na trasie, opisane w przewodniku

Dodatkowe propozycje do zobaczenia na trasie, opisane w przewodniku:

- punkty widokowe, pomniki przyrody, parki, wodospady...
- zabytki, ruiny, muzea, skanseny, sztolnie...
- kawa, jedzonko, noclegi...

**TRIUMPH
WROCLAW**

Link do trasy
Google Maps



Zmiana punktu
startowego
może wpłynąć
na wyznaczony
przebieg trasy.



FOR THE RIDE

T_04

DŁUGOŚĆ TRASY: min. 240 km

CZAS: 6,5 h (ze zwiedzaniem odpowiednio dłużej)

TRUDNOŚĆ: 4/10 łatwa

NAWIERZCHNIA: asfalt

C

Krzeszów
Pocysterskie Opactwo



E

Kowary
Muzeum Sentymentów



A_Muzeum Kolejnictwa w Jaworzynie Śląskiej – muzeum założone w 2005 roku na terenie zabytkowej lokomotywowni z 1908 roku. Obiekt położony jest na powierzchni ponad 2 hektarów z zachowaną infrastrukturą kolejową, budynkami lokomotywowni oraz zapleczem technicznym. | [Punkt A, ul. Towarowa 4, Jaworzyna Śląska](#)

B_Zamek Książ – trzeci co do wielkości zamek w Polsce – obiekt posiada ponad 400 pomieszczeń. Jest położony na urwistym skalnym masywie i malowniczo komponuje się w otoczeniu Książańskiego Parku Krajobrazowego. Możliwość skorzystania z noclegu, restauracji. | [Punkt B, ul. Piastów Śląskich 1, Wałbrzych](#)

C_Pocysterskie Opactwo w Krzeszowie – zespół wpisany na Listę Pomników Historii Polski, znajduje się na najważniejszych szlakach pielgrzymkowych: szlak św. Jakuba, Południowo-Zachodni Szlak Cysterski czy Via Sacra. Pocysterskie Opactwo w Krzeszowie, noszące tytuł bazyliki mniejszej, jest największą barokową świątynią Śląska. | [Punkt C, pl. Jana Pawła II 3, Krzeszów](#)

D_Sztolnie Kowary, Kopalnia Liczyrzepa – jest to jedna z ponad dwudziestu sztolni Zakładów Przemysłowych R-1, zajmujących się poszukiwaniem oraz pozyskiwaniem rudy uranowej, a następnie wysyłaniem jej do ZSRR. Około godzinna wycieczka podziemną trasą przybliży 800 lat historii górnictwa kowarskiego. Parking 15 minut pieszo od obiektu. | [Punkt D, Podgórze 55, Kowary](#)

E_Muzeum Sentymentów – obowiązkowy punkt na mapie tej trasy. Muzeum mieści się w dawnej Fabryce Dywanów, wizyta w nim to niezwykła podróż w czasie. Po przekroczeniu progu przeniesiecie się do czasów młodości, pokoju z dzieciństwa pełnego zabawek i plakatów z epoki. To nie wszystko. Jest tu także babcina kuchnia, gabinet szkolnej higienistki, a także pokój tylko dla dorosłych. | [Punkt E, ul. Zamkowa 9, Kowary](#)

F_Wieża Rycerska Siedlęcin – największa i najlepiej zachowana wieża mieszkalna w Polsce. Obiekt ma ponad 700 lat i znajduje się niedaleko Jeleniej Góry w malowniczej Dolinie Bobru. W wieży znajduje się średniowieczne malowidło przedstawiające legendę o sir Lancelocie z Jeziora oraz czasowe wystawy sztuki. | [Punkt F, ul. Długa 21, Siedlęcin](#)

G_Most kolejowy nad Jeziorem Pilchowickim – słynny most, który miał zostać wysadzony dla potrzeb filmu „Mission: Impossible 7”. Most udało się ocalić i do dziś można podziwiać to dzieło inżynierów zbudowane w 1906 roku. Nitowany most kolejowy ma długość 151,68 m. | [Punkt G, Strzyżowiec](#)

H_Zamek Grodziec – pierwsze wzmianki o zamku Grodziec pojawiły się w 1155 roku i pochodzą z bulli papieża Hadriana IV. Następne stulecia to wojny, zniszczenia, odbudowy. Aktualnie zamek znajduje się pod opieką Gminy Zagrodno. Odbywają się tutaj imprezy: Turniej Rycerski, Święto Wina i Miodu Pitnego, Święto Pieśni. | [Punkt H, Grodziec 111](#)

I_Zamek Kliczków – historia zamku sięga XIII wieku. Obecnie – po oddaniu w roku 1999 w prywatne ręce – został on zaadaptowany na hotel. Rozległy park otaczający zamek daje chwilę wytchnienia podczas spaceru. Wnętrza zamku zostały udostępnione dla zwiedzających. Polecamy dania kuchni myśliwskiej! | [Punkt I, Kliczków 8](#)

DODATKOWE PUNKTY NA TRASIE

- 1 **Piotrowice Świdnickie** – szlachecki, renesansowy dwór obronny – miejsce obecnie nabiera blasku i wkrótce znajdzie się na mapie atrakcji Dolnego Śląska. Zamek posiada cztery wieże i otoczony jest fosą. | [Piotrowice Świdnickie](#)
- 2 **Sokołowsko** – wieś w Górach Suchych. Miejsce posiada status uzdrowiska ze względu na specyficzny klimat panujący u podnóża gór. Uzdrowska architektura stanowiąca historyczne założenie urbanistyczne z 1854 roku dodaje wiosce uroku. Polecamy wziąć kilka zdrowotnych oddechów na miejscu i zjeść bezę w Kawiarence Smaków. | [ul. Główna 25, Sokołowsko](#)
- 3 **Karczmia Kamienna** – obiekt, leżący nieco na uboczu, zaskakuje ciepłym wnętrzem, miłą obsługą i dużymi, pysznymi porcjami. | [ul. Wesoła 2, Czarny Bór](#)
- 4 **Cmentarz żydowski, dawny Kirkut** – jeden z dwóch żydowskich, kamiennogórskich cmentarzy, założony w 1824 r. By do niego dotrzeć, należy pójść ścieżką wzdłuż wschodniego muru cmentarza. Zachowało się tu kilkadziesiąt nagrobków będących w dobrym stanie i z czytelnymi inskrypcjami. | [ul. Katowicka 30, Kamienna Góra](#)
- 5 **Kolorowe Jeziora** – znajdują się na obszarze Rudawskiego Parku Krajobrazowego w pobliżu miejscowości Wieściszowice. Kompleks składa się z czterech jezior: żółtego, purpurowego, szmaragdowego i najwyżej położonego zielonego. Najlepiej wybrać się tuż po deszczu. Jeziora to pozostałości po dawnych kopalniach i zdarza się, że okresowo wysychają. Na spacer warto zabrać ze sobą buty inne niż motocyklowe. Parking. | [Wieściszowice](#)

F

Siedlęcin
Wieża Rycerska



G

Strzyżowiec Most kolejowy





6 **Tunel kolejowy pod Przełęczą Kowarską** (pod Drogą Głodu) – wybudowany w 1905 roku tunel kolejowy na nieczynnej linii Kowary – Kamienna Góra. To jeden z najdłuższych tuneli w Sudetach (1025 metrów długości). Jest on dostępny na całej swojej długości – warto się nim przejść, dlatego nie zapomnijcie zabrać ze sobą latarki! | [Kowary](#)

7 **Fliper Smażalnia Ryb** – niedaleko Muzeum Sentymentów można znaleźć rewelacyjną smażalnię. Co trzeba tu zamówić? Pstrąga z masłem czosnkowym i zupę rybną! | [Ściegny 84C](#)

8 **Wieża widokowa Grzybek** – Wzgórze Krzywoustego – to miejsce oferuje ciekawe ujęcie panoramy gór – od Rudaw Janowickich do Szrenicy oraz całej Kotliny Jeleniogórskiej. Do pokonania jest sporo schodów, ale efekt WOW! gwarantowany. Motocykl zostawcie na parkingu; spacer trwa zaledwie kilka minut. | [Wieża widokowa](#)


9 **Jelenia Góra** – malowniczo położone miasto, w którego tle górują Karkonosze. Może poszczycić się nie tylko pięknymi widokami, ale również długą i niezwykle ciekawą historią, do

odkrywania której namawiamy. Dostępne są dwie trasy turystyczne: Mały i Duży Trakt Śródmiejski, które prowadzą przez większą część miejsc wartych odwiedzenia. | [Jelenia Góra](#)

10 **Góra Szybowcowa** – miejsce, do którego dojedziecie asfaltem i zaparkujecie pod samym hangarem. W sezonie jest szansa na zjedzenie smacznych lodów. Największe wrażenie robią tu zachody słońca z widokiem na Kotlinę Jeleniogórską. | [Jeżów Sudecki](#)

11 **Gościniec Perła Zachodu** – Zgłodnieliście? Ta kultowa restauracja jest położona u stóp jeziora Modre. Obiekt PTTK ma ponad 85-letnią historię i jest malowniczo usytuowany nad krawędzią stromego urwiska. Polecamy widok z tarasu oraz wieży widokowej na panoramę jeziora. Ze względu na popularność miejsca, zarezerwujcie sobie trochę więcej czasu. | [Siedlecin 1](#)

12 **Wiadukt kolejowy w Bolesławcu** – nad rzeką Bóbr znajdujący się na terenie miasta Bolesławiec. Został zbudowany z piaskowca kredowego i jest jednym z najdłuższych tego typu wiaduktów w Europie. | [Punkt 10](#)



MUZEUM KOWARY SENTYMENTÓW

KIEDYŚ TO BYŁO JAKOŚ FAJNIEJ...

KOWARY, UL. ZAMKOWA 9, 1. PIĘTRO
(300 m od Parku Miniatur)

MAJ - WRZESIEŃ ORAZ W FERIE ZIMOWE: CZYNNIE CODZIENNIE
PAŹDZIERNIK - KWIECIEŃ: CZYNNIE W KAŻDY WEEKEND

godziny otwarcia sprawdź na www.muzeumsentymentow.pl

  @MuzeumSentymentow tel. 601 553 876




ZASMAKUJ PRZYGODY

TRIUMPH 



Umów się na jazdę próbną
salon.wroclaw@triumphpolska.pl

SCRAMBLER
400^X

SPEED
400






Link do trasy
Google Maps

Zmiana punktu startowego
może wpłynąć na wyznaczony
przebieg trasy.

A Ciekawe punkty na trasie, opisane w przewodniku

Dodatkowe propozycje do zobaczenia na trasie, opisane w przewodniku:

-  punkty widokowe, pomniki przyrody, parki, wodospady...
-  zabytki, ruiny, muzea, skanseny, sztolnie...
-  kawa, jedzonko, noclegi...





FOR THE RIDE

T_05

TRASA POWROTNA DLA T_04

DŁUGOŚĆ: min. 360 km

CZAS: 8 h (ze zwiedzaniem odpowiednio dłużej)

TRUDNOŚĆ: 5/10 łatwa

NAWIERZCHNIA: asfalt

A

Kliczków
Zamek Kliczków

A_Zamek Kliczków – historia zamku sięga XIII wieku. Obecnie – po oddaniu w roku 1999 w prywatne ręce – został on zaadaptowany na hotel. Wrażenie robią przepięknie odrestaurowane sale oraz ogromny otaczający zamek park. Zwiedzając to miejsce, warto zwrócić uwagę na jedyny w swoim rodzaju cmentarz dla koni. Dla głodomorów polecamy dania kuchni myśliwskiej. | [Punkt A, Kliczków 8](#)

B_Tomisław. Kładka i skansen – wiszący most na Kwisie to miejsce, które świetnie się prezentuje o każdej porze roku. Nieopodal, w domu numer 40, znajduje się mały skansenik pana Szczepana – zobaczycie tu oryginalny wystrój i wyposażenie domu sprzed stu lat. | [Punkt B, Tomisław 40](#)

C_Piekielne Kopalnie (CZ) – klub motocyklowy, którego siedziba mieści się w jaskiniach! Takie rzeczy tylko w Czechach! Pekelné Doly to największy w Europie system jaskiń zbudowanych przez człowieka. Stąd wydobywano piasek wykorzystywany w pobliskiej fabryce i szlifierni luster. Jeśli lubisz mocne wrażenia, możesz tu przenocować. Klub nie jest czynny przez cały tydzień. | [Punkt C, Lindava 315, Cvikov, Czechy](#)

D_Góra Ještěd (CZ) – jeden z najciekawszych punktów widokowych w tej części Czech. Wybudowana w latach 1966-73 wieża wieńcząca szczyt zaprojektowana została przez Karela Hubacka, łączy funkcję przekaźnika telewizyjnego, hotelu, restauracji oraz punktu widokowego. Na Ještěd można dotrzeć pieszo, motocyklem lub koleją linową. Wjazd na szczyt własnym środkiem transportu jest bezpłatny, ale należy uwzględnić opłatę parkingową przy obserwatorium. Są tam przygotowane miejsca parkingowe dla jednoślądów, więc można nacieszyć oko przepięknym widokiem na Liberec, siedząc na swojej maszynie. | [Punkt D, Góra Ještěd](#)

E_Zamek Frydlant (CZ) – znajduje się tuż przy granicy polsko-czeskiej. To jeden z największych i najważniejszych zabytków Czech – łączy w sobie dwie cechy architektoniczne: średniowieczny zamek i renesansowy pałac. Frýdlant jest najstarszym muzeum zamkowym w Europie Środkowej. Zamek wewnątrz jest w pełni wyposażony. Motocykl zostawiacie na monitorowanym parkingu, zwiedzanie ok. 3 godzin, tylko z przewodnikiem. | [Punkt E, Zámecká 4001, Frýdlant](#)

F_Świeradów Zdrój – malowniczo położone, nieduże uzdrowisko w sercu Gór Izerskich. Wyjątkowy mikroklimat, bliskość ujęć wód mineralnych i pokładów borowiny sprawiają, że Świeradów od lat słynie ze swoich uzdrowiskowych właściwości. Spacer po mieście warto połączyć z odwiedzinami w LaLa Cafe, gdzie podawana jest pyszna kawa. | [Punkt F, ul. 11 Listopada 22, Świeradów Zdrój](#)

G_Szklarska Poręba – obowiązkowy punkt podczas pobytu w Karikonoszach. Wybierając się do Szklarskiej Poręby, koniecznie zabierzcie ze sobą górskie buty, bo okolica słynie z przepięknych szlaków turystycznych i licznych atrakcji. Warto zobaczyć wodospady Kamieńczyk i Szklarka, granitowy Chybotek, Szrenica czy Ogród Japoński zwany też Małą Japonią. Atrakcji jest tak dużo, że na zwiedzanie najlepiej zarezerwować sobie dwa dni. | [Punkt G, Szklarska Poręba](#)

H_Karpacz – jeśli lubisz gwar turystów, odwiedź straganów z piątkami i atrakcje typowe dla górskich kurortów, to miejsce jest właśnie dla Ciebie. Będąc w Karpaczu nie można pominąć Świątyni Wang. Kościół został zbudowany z sosnowych bali w miejscowości Vang w południowej Norwegii, na przełomie XII i XIII wieku. Ponieważ okazał się zbyt mały dla mieszkańców, w połowie XIX wieku został sprzedany i zyskał drugie życie w Karpaczu. Jest on uznawany za najstarszy kościół drewniany w Polsce. | [Punkt H, Karpacz](#)

I_Punkt Grawitacyjny w Karpaczu – lokalna atrakcja znajdująca się około 300 metrów przed Dzikim Wodospadem. Nietypowość tego miejsca polega na tym, że droga sprawia wrażenie obniżającej się, choć w rzeczywistości prowadzi pod górę. Położone na niej okrągłe przedmioty wyglądają tak, jak gdyby wtaczały się pod górę. Oczywiście jest to tylko złudzenie. | [Punkt I, ul. Strażacka, Karpacz](#)

J_Zamek Bolków – dobrze zachowane ruiny zamku, który został zbudowany przez księcia legnickiego Bolka II. W tym miejscu swoją siedzibę ma Bractwo Rycerskie Zamku Bolków. Można go zwiedzać codziennie po zakupieniu biletu. Od lat, w sezonie letnim, odbywa się tu jeden z największych w Europie festiwali w klimacie rocka gotyckiego – Castle Party. | [Punkt J, ul. Zamkowa 1, Bolków](#)

DODATKOWE PUNKTY NA TRASIE

1

Skała śmierci – miejsce z malowniczymi formacjami skalnymi i płaskorzeźbami z 1910 r. Na skale przedstawiony jest rycerz na koniu i skacząca do rzeki kobieta. | [Kunratice u Cvikova, Czechy](#)

2

Malinowy Dwór Hotel Medical & SPA – można tu smacznie zjeść, wypocząć i zregenerować siły. Szczególnie polecamy jacuzzi z widokiem na Góry Izerskie. | [ul. Długa 10, Świeradów-Zdrój](#)

E

Zamek Frydlant



H

Karpacz
Świątynia Wang

3 Wieża Sky Walk – najwyższa wieża widokowa w Polsce, licząca 850 metrów długości. Na samej górze możesz odpocząć na siatce lub wejść na szklaną platformę. Na ziemię wrócisz 105-metrową zjeżdżalnią. Parking jest płatny, również dla motocykli. | [ul. Dąbrowskiego 8, Świeradów-Zdrój](#)

4 Zakręt Śmierci – zyskał swój przydomek od częstych wypadków samochodowych. Dzisiaj jest to głównie punkt widokowy na przepiękną panoramę Karkonoszy i Kotliny Jeleniogórskiej. Ciekawostką jest fakt, że podczas budowy pod zakrętem powstały liczne tunele minerskie, mające ułatwić wysadzenie tego odcinka drogi. Zakręt Śmierci cieszy się sporą popularnością wśród zmotoryzowanych turystów, dlatego uważajcie na siebie odwiedzając to miejsce na motocyklu. | [DW358, ul. Armii Krajowej, Szklarska Poręba](#)

5 Sztolnie dawnej kopalni pirytu – warto je odwiedzić podczas wizyty na pobliskim Zakręcie Śmierci. Bardzo klimatyczne, ciekawe miejsce na spacer. Wchodząc do środka, koniecznie zabierz ze sobą mocną latarkę. Uwaga, może być ślisko! | [ul. Sanatoryjna 2, Szklarska Poręba](#)

6 Uzdrowisko Cieplice Śląskie-Zdrój – jedno z najstarszych uzdrowisk w Polsce. Przespacerujcie się przez zabytkowe centrum. Po długiej podróży przyda się odrobina relaksu w tutejszych basenach termalnych. | [Cieplice](#)

7 Muzeum Klocków – to miejsce zaciekawi nie tylko najmłodszych! Szczególnie warte zobaczenia są interaktywne wystawy. | [ul. Mickiewicza 11, Karpacz](#)

8 Siedlisko Pstraga – restauracja i łowisko. Polecamy pstrąga w ziołach z pieca. | [ul. Łąkowa 4/1, Mysłakowice](#)

9 Pałac Wojanów – to obowiązkowy punkt podczas zwiedzania tego regionu. Malowniczy pałac zbudowano w stylu neogotyku angielskiego. Polecamy restaurację, a w niej dania kuchni europejskiej. | [Wojanów 8](#)

10 Wieża Widokowa na Wieżycy, Dobromierz – miejsce ma piękną historię, o której z chęcią opowie Wam właściciel obiektu Edward Hałdaś. Dobry dojazd, spory parking, a gdy zgłodniejecie, uzupełnicie kalorie w Forest Bar. Obiekt nie zawsze zastaniecie otwarty. | [Podgórna przy trasie DK5](#)



Kompleksowe ubezpieczenie
Twojego motocykla w pełnym pakiecie
OC / AC / NNW / Assistance
w produkcie [motopakiet.pl](#)

Motocykle nowe i w pierwszym roku
eksploatacji 3,99% wartości.
Motocykle używane 4,2% wartości.

MOTO
pakiet

tel. 666 972 777

[motopakiet.pl](#)



Link do trasy
Google Maps

Zmiana punktu startowego
może wpłynąć na wyznaczony
przebieg trasy.



- A** Ciekawe punkty na trasie, opisane w przewodniku
- Dodatkowe propozycje do zobaczenia na trasie, opisane w przewodniku:
 - 🌿 punkty widokowe, pomniki przyrody, parki, wodospady...
 - 📍 zabytki, ruiny, muzea, skanseny, sztolnie...
 - ☕ kawa, jedzonko, noclegi...



FOR THE RIDE

T_06

DŁUGOŚĆ TRASY: min. 200 km

CZAS: 6 h (ze zwiedzaniem odpowiednio dłużej)

TRUDNOŚĆ: 6/10 średnio zaawansowana

NAWIERZCHNIA: asfalt

A

Goszcz
Kościół ewangelicki



G

Żmigród
Ruiny pałacu



A_Pałac w Goszczu – pałac Reichenbachów wraz z przylegającymi do niego budynkami, nieistniejącą już oranżerią, kościołem ewangelickim oraz ogrodami i stawem robił niesamowite wrażenie za czasów swojej świetności. Dzisiaj to miejsce nadal wygląda okazale, podjęto próby uratowania części obiektu. | [Punkt A, pl. Pałacowy, Goszcz](#)

B_Muzeum Bombki w Miliczu – miejsce niesamowite, zaskakujące bogactwem form i kolorów. Polecamy nie tylko w okresie przedświątecznym, lecz przez cały rok. | [Punkt B, ul. Dąbrowskiego 3, Milicz](#)

C_Kawiarnia Familijna – kawa w Miliczu to zawsze dobry pomysł, tym bardziej gdy wybieracie się w trasę prowadzącą Doliną Baryczy. Możecie zaparkować motocykl tuż przy samym ogródku. Co ważne, ceny w tym miejscu nie przyprawiają o ból głowy. | [Punkt C, ul. Korfantego Wojciecha 3, Milicz](#)

D_Rezerwat przyrody Stawy Milickie – rezerwat przyrody znajdujący się na terenie Doliny Baryczy i wchodzący w skład Parku Krajobrazowego Dolina Baryczy. Jeśli lubicie podglądać zachowania ptaków, wizyta w tym miejscu będzie dla was spełnieniem marzeń. | [Punkt D, Rezerwat przyrody](#)

E_Ruda Sułowska – miejsce dla motocyklistów lubiących obcowanie z naturą. Centrum Edukacyjno-Turystyczne NATURUM to kompleks, w którym nie będziecie się nudzić. Zwiedzanie można rozpocząć wyznaczoną trasą – start to Gospoda 8 Ryb, dalej przez Łowisko, Ścieżką Zmysłów dotrzemy do Zwierzyńca. Znajduje się tam Muzeum Tradycji Stawów Milickich i Doliny Baryczy. Polecamy dłuższy pobyt w jednej z lokalnych agroturystyk. Koniecznie zabierzcie ze sobą lornetki. | [Punkt E, Ruda Sułowska](#)

F_Karczma Rybna Ruda Żmigrodzka – to nie tylko raj dla podniebienia, ale miejsce, w którym można wspaniale spędzić czas. Restauracja jest położona pomiędzy malowniczymi stawami. | [Punkt F, Ruda Żmigrodzka 101](#)

G_Zespół Pałacowo Parkowy w Żmigrodzie – cisza i panujący spokój to ogromna zaleta tego miejsca. Park ze wspaniałymi, starymi drzewami i krętymi uliczkami zachwyca swym wyglądem, podobnie jak zapadające w pamięć monumentalne ruiny pałacu. Zadbane alejki oraz dzika przyroda wokół stawów zachęcają do spacerów. | [Punkt G, ul. Parkowa, Żmigród](#)

H_Chopper Bar Wrocław – wieczór we Wrocławiu? Zaraz po zwiedzeniu Rynku, zaledwie 3 minuty od niego, znajduje się miejsce, gdzie dobrze zjecie (polecamy zwłaszcza mięsa) i napijecie się czeskiego piwa. A to wszystko w typowo motocyklowych klimatach. | [Punkt H, ul. Kotlarska 42, Wrocław](#)



DODATKOWE PUNKTY NA TRASIE

1 Zamek Książąt Oleśnickich – zwiedzenie zamku na pewno nie będzie stratą czasu, zwróćcie uwagę na pięknie zdobione sufit. Koniecznie zajrzyjcie do wież, skąd rozchodzi się piękna panorama okolicy. | [Zamkowa 4, Oleśnica](#)

Oleśnicy warto poświęcić chwilę i wybrać się na spacer po mieście. Szczególnie warto zobaczyć ratusz z połowy XV wieku i mury obronne z przepiękną Bramą Wrocławską.

2 Gościniec pod Zajęcem – solidne porcje i smaczne jedzenie to chyba najlepsza rekomendacja. Jeśli to miejsce przypadnie Wam do gustu, proponujemy pozostać tu na noc. Śniadania też są pyszne. | [Ostrowina 7](#)

3 Strefa Kawy – Sycowska Pałarnia Kawy – jedna z najlepszych kaw produkowanych na Dolnym Śląsku. Uwaga na godziny otwarcia, w niedzielę może być nieczynne. | [Nowy Dwór 38a, Syców](#)

4 Fragmenty muru berlińskiego – część bloków, które nie zostały zniszczone po upadku NRD, wystawiano na sprzedaż. Właściciel tej kolekcji kupił betonowe bloki i przetransportował je do Sosnowki. Płyty z muru berlińskiego ustawiono w 1992 r. na łące pod lasem. | [Sosnowka](#)

5 Pałac w Mojej Woli – unikatowy obiekt w skali Europy. Pałac myśliwski, zbudowany dla księcia brunszwicko-oleśnickiego Wilhelma, obłożony został dębem kor-

D

Rezerwat przyrody Stawy Milickie



Trzebnica

Bazylika św. Jadwigi
i św. Bartłomieja



kowym sprowadzonym aż z Portugalii. Obiekt w rękach prywatnych. | [Moja Wola](#)

6 Bazylika Matki Bożej Wspomożenia Wiernych w Twardogórze – niezwykły obiekt z unikatową dzwonnica. | [pl. Piastów 1, Twardogóra](#)

7 Restauracja w Starym Młynie – miejsce niczym wyjęte z amerykańskiego filmu drogi, za to menu typowo polskie. Jedzenie pyszne jak u mamy. | [Niesułowice 25](#)

8 Stacja Kolejki Wąskotorowej – dawna stacja kolejki. Odrestaurowane, bardzo przyjazne miejsce na krótki przystanek. | [ul. Przemysłowa, Milicz](#)

9 Wiatrak Bronisław Duchowo – piękny, lecz zniszczony, wiatrak wspaniale wpisuje się w okolicę. Słyszeliśmy plotki, że czasem w weekendy uda się go zwiedzić także w środku. | [Punkt 9](#)

10 Pensjonat i restauracja Hubertówka – znajduje się ok. 10 km

od centrum Milicza. Restauracja współpracuje z wieloma lokalnymi dostawcami, zatem gwarancją najwyższej jakości składników użytych do przyrządzenia potraw macie jak w banku. Uwaga na godziny otwarcia, w niedzielę może być nieczynne. | [Nowy Zamek 8B](#)

11 Wielbłądzia Farma – duma regionu! 32 wielbłądy hodowane specjalnie dla mleka, które ma wiele zdrowotnych właściwości. Warto zjechać z trasy na łyk tego zimnego specjału. | [Sanie 17, Gospodarstwo Rolne Monika Szymańska](#)

12 Trzebnica – miasto wielu zabytków architektury, które przetrwały do dziś – warto zwiedzić Sanktuarium św. Jadwigi Śląskiej i wybrać się na krótki spacer po rynku. Zdjęcie z figurami kotów Kociogórkiem i Lubuszką – obowiązkowe. Jeśli macie więcej czasu, polecamy spacer na Kocią Górę. | [Rynek 1, Trzebnica](#)

NAPISZ SWOJĄ LEGENDĘ

Każda droga może być fascynująca - pokonywana z radością i dumą. Szkoda życia na nudę i anonimowość - 1/1 oznacza niepowtarzalność! Motocykl może być manifestacją Twojego stosunku do świata, Twojego charakteru i gustu. Tworzymy maszyny tak wyjątkowe, jak ich właściciele.

Zobacz i przeczytaj, jak pracujemy na www.1of1.pl



FOR THE RIDE

triumhpolska.pl





UNI  KAT


Skarżyńskiego 9, Wrocław
734 422 926
unikat@1of1.pl

A Ciekawe punkty na trasie, opisane w przewodniku

Dodatkowe propozycje do zobaczenia na trasie, opisane w przewodniku:

 punkty widokowe, pomniki przyrody, parki, wodospady...

 zabytki, ruiny, muzea, skanseny, sztolnie...

 kawa, jedzonko, noclegi...

**TRIUMPH
WROCLAW**

Wrocław



Link do trasy
Google Maps



Zmiana punktu
startowego
może wpłynąć
na wyznaczony
przebieg trasy.



FOR THE RIDE

T_07

DŁUGOŚĆ TRASY: 450 km

CZAS: 9 h (ze zwiedzaniem odpowiednio dłużej)

TRUDNOŚĆ: 8/10 trudna (sugerujemy rozważenie noclegu)

NAWIERZCHNIA: asfalt (częściowo w złej kondycji)

A

Świdnica
Kościół Pokoju



E

Broumov



A_Świdnica – piękne miasto położone nad rzeką Bystrzycą. Motocykl można zaparkować przed katedrą i wybrać się na spacer dookoła rynku. Koniecznie polecamy wizytę w Kościele Pokoju – zabytku wpisanego na Listę Zabytków UNESCO | [Punkt A, Świdnica](#)

B_Park Krajobrazowy Sudety Wałbrzyskie – park położony w Sudetach Środkowych, na południe od Wałbrzycha. To miejsce idealne dla miłośników górskich wycieczek, ciszy i spokoju. Zmotoryzowani turyści wybiorą trasę prowadzącą drogą nr 35. Warto tu wrócić na dłużej. | [Punkt B, Sudety Wałbrzyskie](#)

C_Mieroszów – ostatnie miasteczko przed czeską granicą, położone w Kotlinie Mieroszowskiej, u podnóża Gór Suchych. Kawa? W klimacie kolejowym w Rampa Bistro Bar Cafe. Polecamy odbić z trasy i zwiedzić uzdrowisko Sokołowsko (więcej w opisie T_04, pkt. 2). | [Punkt C, Dworcowa 1a, Mieroszów](#)

D_Restaurace Švejč – to najlepsze miejsce na spróbowanie dań czeskiej kuchni. Smaczne, duże porcje, miła obsługa. Czy trzeba czegoś więcej? | [Punkt D, Dlouhá 138, Meziměstí](#)

E_Klasztor Benedyktynów w Broumov – ogromny kompleks klasztorny, składający się z bardzo wielu budynków. Do tutejszych ciekawostek należy unikatowa replika Całunu Turyńskiego, mumie vambereckie z XVII i XVIII wieku, znajdujące się w podziemiach klasztornych, fresk gotycki „Pokłon Trzech Króli” w dzwonnicy czy relikwie krzyża świętego. W klasztorze są przechowywane także relikwie świętego Prokopa. Działa tu lokalny browar, w którym mni si warzyli piwo. Na zwiedzanie przeznaczcie co najmniej godzinę. | [Punkt E, Klášterní 1, Broumov](#)

F_Neratov v Orlických Horách – proponujemy zjechać z trasy do tego niezwykłego miejsca – w tym odbudowanym kościele dach jest wykonany w całości ze szkła. W miasteczku warto spróbować piwa warzonego w lokalnym minibrowarze albo zjeść przepyszny obiad. W naszej ocenie to miejsce zyskuje ocenę 10/10. | [Punkt F, Neratov](#)

G_Restaurace a minipivovar Kolštejn – w tym miejscu warto zatrzymać się na dłużej – pyszne jedzenie, niesamowite piwo z lokalnego browaru, zapierające dech w piersiach widoki. Koniecznie

odwiedźcie je w drugi weekend września. Wtedy są tu organizowane wyścigi uliczne zabytkowych motocykli. Dobra zabawa gwarantowana. | [Punkt G, Branná 56](#)

H_Twierdza Kłodzko – to 1000 lat historii. Na jej zwiedzenie warto poświęcić ok. 2,5 godziny. Obiekt jest nietypowy w skali całej Europy. Z bastionów górujących nad Kłodzkiem można podziwiać panoramę miasta, a w części podziemnej poznać meandry tej fortyfikacji. To w tym miejscu kręcono zdjęcia do ostatniego odcinka filmu „Cztery pancerni i pies”. | [Punkt H, ul. Grodzisko 1](#)

I_Zagroda Pasternak – Sery Lutomiarskie – miejsce znajdujące się poza popularnymi szlakami turystycznymi. Pełna energii właścicielka z przyjemnością opowie wam o tajnikach produkcji serów oraz obowiązkowo zaproponuje ich degustację. Koniecznie zróbcie sobie miejsce w kufrze na zakupy. | [Punkt I, Lutomerz 29](#)

DODATKOWE PUNKTY NA TRASIE

- 1 Fokker Dr. I** – replika samolotu Manfreda von Richthofena zwanego Czerwonym Baronem, asa lotnictwa z czasów I Wojny Światowej. Czerwony Baron urodził się we Wrocławiu i mieszkał w Świdnicy. | [Park Władysława Sikorskiego](#)
- 2 Muzeum Dawnego Kupiectwa** – muzeum z dużą ilością eksponatów, nawiązuje do kupieckiego charakteru okolicy. Czas zwiedzania ok. godziny, polecamy bilet łączony z wejściem na punkt widokowy. | [Rynek 37, Świdnica](#)
- 3 Platforma Widokowa Modliszów przy drodze DW379** – warto się tu zatrzymać, wypić duży łyk wody (pamiętajcie o tym, bo trasa jest długa) i zachwycić się panoramą okolicy. | [Punkt 3](#)
- 4 Platforma widokowa obok Przełęczy Chełmskiej** – widok z tego miejsca na długo zapadnie wam w pamięci. | [Punkt 4](#)
- 5 Pivovar Broumov** – to jeden z najstarszych browarów w Czechach. Tym, którzy nie planują noclegu, polecamy kupić pyszne piwo Opat na wynos. | [tr. Osвобоzeni 55, Velká Ves](#)
- 6 Kościół NMP** – najstarszy kościół cmentarny w Czechach. Został zbudowany w drugiej połowie XIII w. prawdopodobnie w miejscu jeszcze starszej świątyni, która uległa spaleniu. W podcieniach zgromadzono wiele renesansowych nagrobków oraz namalowane na dziewięciu deskach kopie dokumentów z historii miasta. | [Křinická 176, Nové Město](#)
- 7 Tajemnicze menhiry** – kamienne krąg, którego historia nie jest znana. Niektórzy uważają, że kamienne monolity były obiektem kultu lub służyły jako starożytny kalendarz. Motocykl zostawcie przy wąskiej drodze, do celu dojdziecie pieszo. | [Rokytnice v Orlických Horách, Czechy](#)

F

Neratov



G

Branna
Wyścigi uliczne



8 Wzdłuż grzbietu Gór Orlickich ciągnie się **pas fortyfikacji czechosłowackich** zbudowanych w latach 1936-38. Są to niewielkie schrony piechoty, tzw. rzipiki oraz cztery grupy warowne: **Dobrošov, Hanička, Adam i Bouda**. Są bunkry, jest... fajnie! Każdy z obiektów znajduje się zaznaczony na mapach google. Odwiedźcie założone w nich muzea.

9 **Pivovar Holba** – małe muzeum, restauracja, niewygórowane ceny. | [Pivovarská 261, Hanušovice](#)

10 **Jaskinia Niedźwiedzia i Jaskinia Radochowska** – położone niedaleko siebie jaskinie urzejkają swoim naturalnym pięknem i formacjami

skalnymi tworzącymi się tam przez lata. Jaskinia Niedźwiedzia jest jedną z największych atrakcji regionu, jednak wstęp do niej jest ograniczony. Przed przyjazdem warto zarezerwować bilet w internecie. | [Kletno 18](#)

11 **Kryształowa Bar** – za placek po węgiersku z kompotem damy się pokroić. | [Wodna 6/8, Kłodzko](#)

12 **Restauracja i Hotel KORONA Kłodzko** – usytuowana tuż obok Twierdzy Kłodzkiej. Specjalizuje się w kuchni mięsnej, dlatego na steka polecamy wam wybrać właśnie tę miejscówkę. | [Punkt 12](#)



Cześć, jestem Tidda, w kasku urodzona, pracuję w salonie TRIUMPH WROCŁAW na stanowisku Opiekun Klienta.

Zwracam się do Was z prośbą o wpłatę paru złotych dla moich futrzastych przyjaciół na [ZRZUTKA.PL](#). Zebrane pieniądze trafią do fundacji wspierających cztery łapy.

Do zobaczenia na moim kwadracie przy Skarżyńskiego 9 – salon motocyklowy TRIUMPH WROCŁAW,



Zeskanuj kod QR

A Ciekawe punkty na trasie, opisane w przewodniku

Dodatkowe propozycje do zobaczenia na trasie, opisane w przewodniku:

 punkty widokowe, pomniki przyrody, parki, wodospady...

 zabytki, ruiny, muzea, skanseny, sztolnie...

 kawa, jedzonko, noclegi...




TRIUMPH WROCŁAW

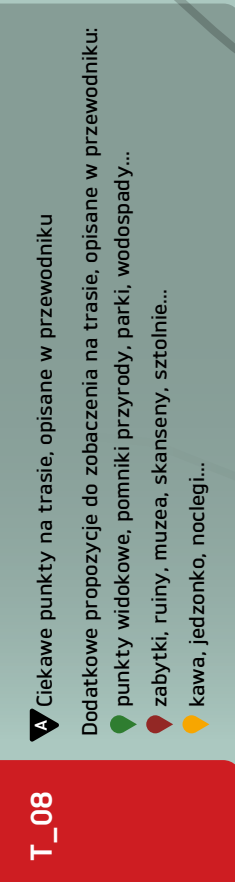
Zmiana punktu startowego może wpłynąć na wyznaczony przebieg trasy.



Link do 1 części trasy Google Maps



Link do 2 części trasy Google Maps





FOR THE RIDE

T_08

DŁUGOŚĆ TRASY: min. 260 km

CZAS: 7 h (ze zwiedzaniem odpowiednio dłużej)

TRUDNOŚĆ: 6/10 średnio zaawansowana

NAWIERZCHNIA: asfalt (częściowo w złym stanie)

A

Uraz
Przystań Żeglarska



F

Miłoszyce
Miejsce obozu pracy



A_Zamek Wojnowice – ciekawy, nieduży zamek otoczony fosą, położony wśród okolicznych lasów. Dobre miejsce na wypicie kawy i zjedzenie smacznego ciastka. | [Punkt A, ul. Zamkowa 2, Wojnowice](#)

B_Klasztor Cystersów w Lubiążu – imponuje swoimi rozmiarami. Klasztor jest trzy razy większy od Wawelu. Odremontowane sale zachwycają swoim pięknem. | [Punkt B, pl. Klasztorny 1, Lubiąż](#)

C_Pałac Mojęcice – można się tu poczuć naprawdę luksusowo. Renesansowy pałac otoczony z trzech stron fosą znajduje się w niewielkim parku. Ponad 400-letnie wnętrza są pięknie odrestaurowane. Restauracja urzeknie was nietypowymi, wyszukanymi daniami. Będąc w tym miejscu, warto odwiedzić znajdujący się niedaleko Wołów z jego zabytkami. | [Punkt C, ul. Główna 5, Wołów](#)

D_Przystań żeglarska i port Uraz – niewielka przystań nieopodal urokliwego miasteczka Uraz to miejsce spotkań wszystkich motorowodniaków z okolic Wrocławia. Ciekawe miejsce na krótki spacer. | [Punkt D, ul. Portowa 1, Uraz](#)

E_Zamek Książąt Oleśnickich – zwiedzenie zamku na pewno nie będzie stratą czasu. Koniecznie zajrzyjcie do wież, skąd rozchodzi się piękna panorama okolicy. Podczas zwiedzania zadzierajcie głowy wysoko, spoglądając na pięknie zdobione sufity. | [Punkt E, ul. Zamkowa 4, Oleśnica](#)

Oleśnicy poświęćcie dłuższą chwilę i wybierzcie się na spacer po mieście. Szczególnie warte zobaczenia są mury obronne z przepiękną Bramą Wrocławską.

F_AL Fünfteichen – miejsce dawnego obozu pracy. Widok stojącego przy drodze pomnika zmusza do chwili zadumy i refleksji. | [Punkt F, Polna 6, Miłoszyce](#)

G_Muzeum powozów Galowice – kameralne, klimatyczne muzeum urządzone w pięknie odrestaurowanym spichlerzu. Zgromadzono w nim unikalną kolekcję powozów, sań, wozów konnych i innych pojazdów. | [Punkt G, ul. Leśna 5, Galowice](#)

H_Muzeum Motoryzacji Topacz – muzeum motoryzacji i zamek Topacz w jednym. Zdecydowanie polecamy. Tereny otaczające zabudowania są miejscem licznych imprez, w tym tych motoryzacyjnych. | [Punkt H, ul. Główna 1, Śleza](#)

DODATKOWE PUNKTY NA TRASIE

1 Winnice Jaworek – winnica połączona z restauracją i hotelem. Właściciele dają możliwość zwiedzania i degustacji lokalnych win. | [ul. Kościuszki 48A, Miękinia](#)

2 Muzeum Regionalne w Środzie Śląskiej – w latach 80-tych w Środzie Śląskiej odkryty został skarb średzki – jedno z najcenniejszych znalezisk archeologicznych XX wieku w Europie. Obejmował kolekcję średniowiecznych monet i klejnotów monarchów czeskich. W lokalnym muzeum mamy możliwość obejrzenia części znaleziska. | [pl. Wolności 3, Środa Śląska](#)

3 Alpaka Rancho Prawików – przystanek dla miłośników tych przyjaznych zwierząt! Miejsce czynne sezonowo, warto się wcześniej umówić. | [Prawików 38](#)

4 Park Krajobrazowy Dolina Jezierzycy – mokradła, bagna i łągi. Szczególnie uroczy jest rezerwat przyrody Uroczysko Wrzosa, warto zejść z motocykla i zatracić się w bujnej przyrodzie. | [Punkt 4](#)

5 Samolot pomnik „Na chwałę polskich lotników i kosmonautów” – pomnik zrobiony z samolotu Lim-5P (MiG-17PF), na którym latał pierwszy polski kosmonauta gen. Mirosław Hermaszewski. | [ul. Rawicka 4, Wołów](#)

6 Wake Trip – gorące plaże niedaleko Wrocławia. Odważni mogą spróbować pływania na wodnym wyciągu. Można tu zamówić nocleg w komfortowym domku. | [Lipnica 175, Wołów](#)

7 Winnica Jadwiga – wino, sery, a nawet domowe ciasto. Czego chcieć więcej, polecamy zakupy na miły wieczór po trasie. | [Jodłowa 73, Ozorowice](#)

8 Zajazd pod Kogutem – pyszne domowe jedzenie dla strudzonych trasą. | [ul. Klonowa 21, Borowa](#)

9 Domy Kargula i Pawłaka – to tutaj kręcono zdjęcia do trylogii „Sami Swoi”. Obecnie znajdują się one w prywatnych rękach. Gdy uda się Wam dogadać z właścicielami, sesja zdjęciowa w tym miejscu będzie cenną pamiątką. | [ul. Szkolna 18, Dobrzykowice](#)

10 Figury Kargula i Pawłaka – stoją przy drodze obok sklepu. | [ul. Szkolna 44, Dobrzykowice](#)

11 Karczma Katarzyna – regionalna kulinarna perełka. Pyszne, duże porcje, miła obsługa. | [ul. Główna 28, Święta Katarzyna](#)

12 Winnica Katarzyna – mała, rodzinna winnica pod Wrocławiem. | [ul. Główna 112, Święta Katarzyna](#)

B

Lubiąż
Klasztor Cystersów





Talenty motocyklowe Dolnego Śląska!



📍 motorocketqueen

📌 Rocket Queen

Magda, autorka niniejszego przewodnika. Miłośniczka Kotliny Kłodzkiej i pogranicza polsko-czeskiego, zarówno od strony tras motocyklowych, rowerowych aż po piesze wędrówki. Zawsze jednak od strony kuchni. Piękna górską trasą, przystanek na kawę, widoki zapierające dech w piersiach. A na koniec dnia... przystanek w lokalnym browarze. Najstarszy motocykl Magdy ma 70 lat, najmłodszy 25. Przygody? Zawsze z chęcią! Jeśli chcecie poznać Magdę, zapraszamy na wspólne wyjazdy z Triumph Wrocław – Magda jest przewodnikiem podczas „dziewczyńskich” wycieczek oraz uczestnikiem większości wrocławskich triumphowych imprez. **Piotr** - prywatny mechanik i wsparcie Magdy. Niejednokrotnie ratował Magdę i jej motocykl z opresji i starał się zapobiegać kolejnym problemom.



📍 hubizzz33

📌 Hubert Zabiera Na Warsztat

Hubert, człowiek wielu zainteresowań. Dolnoślązak z urodzenia, mechanik i nauczyciel z zawodu, podróżnik z zamiłowaniem. Przede wszystkim jednak motocyklista. To właśnie jednoślady zajmują największą część jego życia. Tworzy swój kanał na YouTube „Hubert Zabiera na Warsztat”, w którym dzieli się swoją pasją opowiadając o najnowszych modelach motocykli oraz o tych, które pierwszą młodość mają już za sobą. Zdarzy mu się też popełnić jakiś tekst i takowy możecie spotkać w którymś, z bardziej lub mniej znanych portali motocyklowych..

Magdalena, pasjonatka sztuki krawieckiej i turystyki motocyklowej, odzież tekstylna w jej rękach może tylko zyskać (np. nowy zamek, rzepy lub zmieni swój rozmiar do aktualnie potrzebnego).

Robert, mistrz znający wszelkie tajniki takiego medium, jakim jest skóra naturalna, a więc śmiało możesz powierzyć mu swój kombinezon, rękawice, a nawet buty (te zna na wylot w każdym rodzaju!). Po pracy uraczy Cię ciekawą rozmową, czasami pozwoli posłuchać, jak gra na gitarze.

📌 Naprawa Moto Odzieży – Tekstylija Jeansy



Kanał **Tomka** MotoMechability powstał z myślą o tych wszystkich motocyklistach, którzy są zdeterminowani do poszerzenia wiedzy technicznej o swoich sprzętach. Chcesz pogłębić swoją wiedzę na temat motocykli, ich obsługi i konserwacji? Zgłębić tajniki poszczególnych podzespołów i układów? Nie chcesz zepsuć swojego motocykla, próbując naprawić go sam? A może rozpoczynasz przygodę z zabytkami albo interesują Cię przeróbki seryjnych motocykli i marzysz o zbudowaniu customu? Na kanale MotoMechability znajdziesz treściwe omówienie danego zagadnienia i jego możliwe rozwiązania. Misją Tomka jest świadomy motocyklista, który będzie mógł rozwiązać drobne problemy sam, i jednocześnie zapobiegać większym awariom

📌 Motomechability

📌 Motomechability



📌

ZULAK MotoAdv

📌

Zulak MotoAdv

Osobisty blog dolnośląskiej motocyklistki, prowadzony od pierwszej godziny nauki jazdy, a od tamtej pory minęło już ponad 10 lat! **Edyta** opisuje swoje wycieczki po Polsce i Europie, dzieli się zdjęciami oraz wrażeniami. Przełamuje własne lęki, radzi i testuje. A przede wszystkim jest inspiracją dla kobiet, bo zachęca je do spełniania motocyklowych marzeń!



📍 byledoprzodu.pl

📌 byledoprzodu.pl

Asia, entuzjastka turystyki niepoważnej, miejsc nieoczywistych i niekoniecznie popularnych. Najbliższy jej sercu obszar to dolnośląskie pogranicze polsko-czeskie. Zwiedza najchętniej w wersji motocyklowej, ale środek transportu w zasadzie może być dowolny – od samochodu, przez kajak, po dwie własne nogi, byle do przodu – stąd nazwa bloga :)

Łukasz pochodzi z Ziemi Kłodzkiej, jest podróżnikiem, z motocyklami związany od kilkunastu lat. Podróżuje głównie po Europie, choć powoli zaczyna mierzyć dalej – zdobywa się na odwagę, by eksplorować coraz to dalsze i nieznane mu dotąd rejony świata. Wraz z podróżami Łukasz stworzył kanał YouTube pod nazwą ZULAK MotoADV. Jego filmy inspirują do podróży, motywują do działania oraz pokazują, jak wielką frajdę daje motocykl i jak wspaniałe są związane z nim przygody.





📌 pamietnik-motocyklistki.pl

📌 pamietnik-motocyklistki.pl

TRIUMPH 



Salon TRIUMPH WROCŁAW
ul. Skarżyńskiego 9 | 54-530 Wrocław | tel. 734 427 666
wroclaw.triumhpolska.pl

 triumphwroclaw
 triumphwroclaw

I jak podróż? Podziel się wrażeniami
przewodnik@triumhpolska.pl